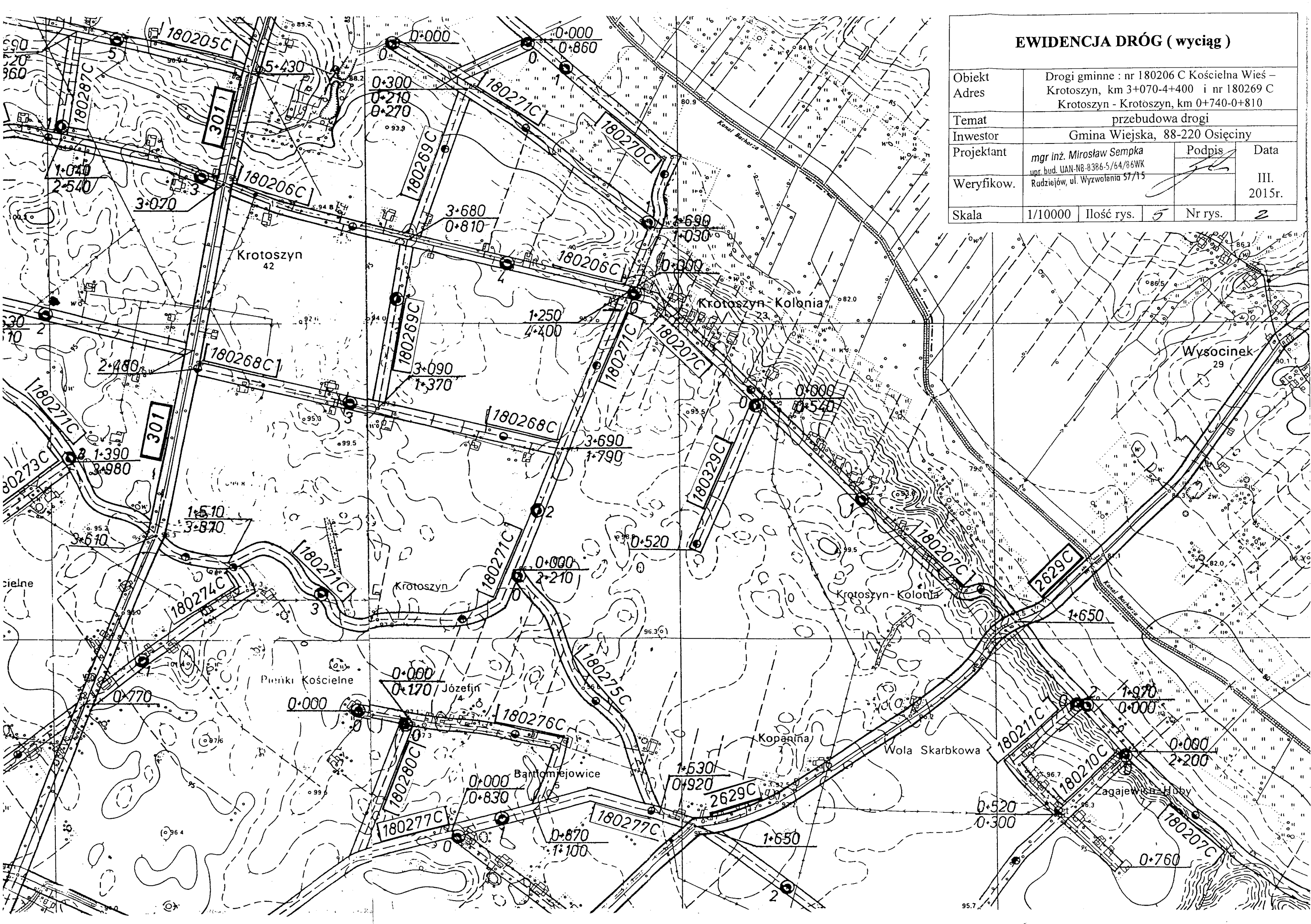


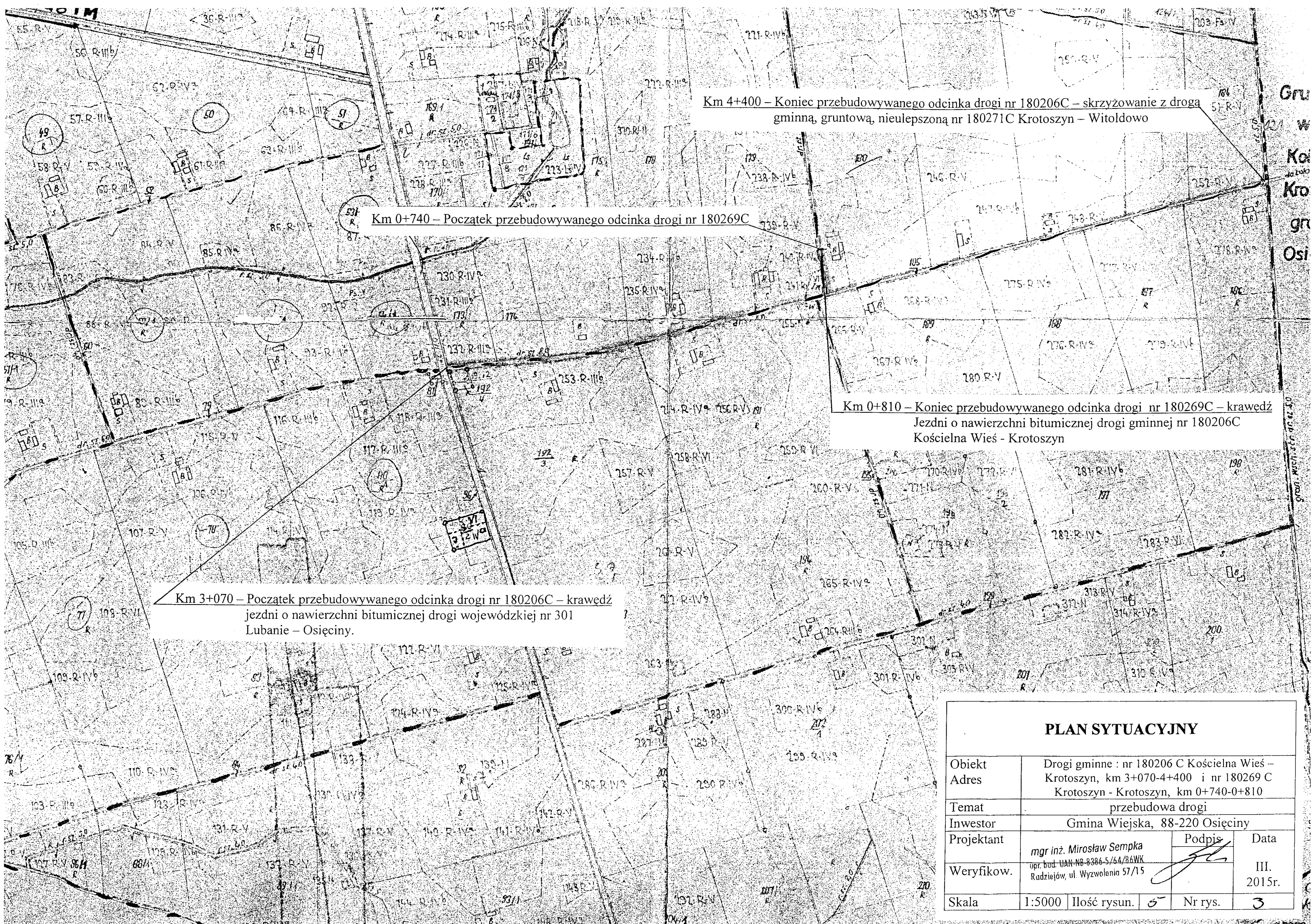
PLAN ORIENTACYJNY

Obiekt	Drogi gminne : nr 180206 C Kościelna Wieś – Krotoszyn, km 3+070-4+400 i nr 180269C Krotoszyn - Krotoszyn, km 0+740-0+810				
Adres					
Temat	przebudowa drogi				
Inwestor	Gmina Wiejska, 88-220 Osiecin				
Projektant	mgr inż. Mirosław Sempka upr. bud. UAN-NB-8386-5/64/86WK Radziejów, ul. Wyzwolenia 57/15			Podpis	Data
Weryfikow.					III. 2015r.
Skala	1/25000	Ilość rys.	5	Nr rys.	1



EWIDENCJA DRÓG (wyciąg)

Obiekt	Drogi gminne : nr 180206 C Kościelna Wieś – Krotoszyn, km 3+070-4+400 i nr 180269 C Krotoszyn - Krotoszyn, km 0+740-0+810			
Adres				
Temat	przebudowa drogi			
Inwestor	Gmina Wiejska, 88-220 Osieczyny			
Projektant	mgr inż. Mirosław Sempka upr. bud. UAN-NB-8386-5/64/86WK Radziejów, ul. Wyzwolenia 57/15		Podpis	Data
Weryfikow.				III. 2015r.
Skala	1/10000	Ilość rys.	5	Nr rys. 2



Km 4+400 – Koniec przebudowywanego odcinka drogi nr 180206C – skrzyżowanie z droga gminną, gruntową, nieulepszoną nr 180271C Krotoszyn – Witoldowo

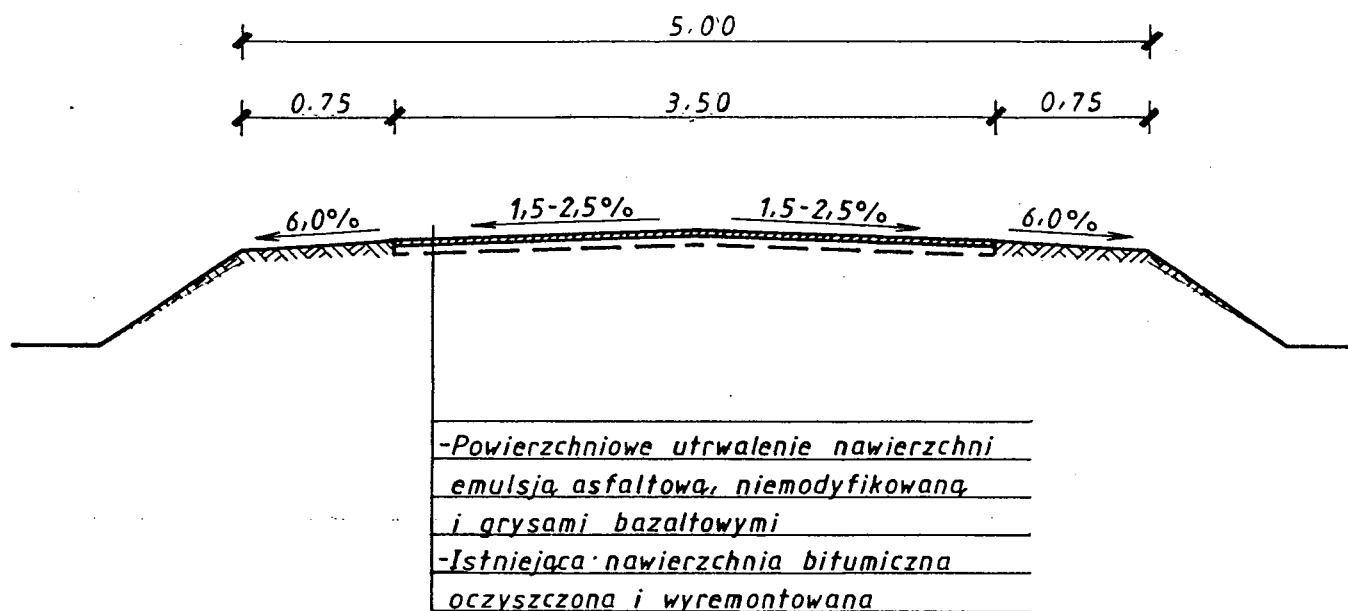
Km 0+740 – Początek przebudowywanego odcinka drogi nr 180269C

Km 0+810 – Koniec przebudowywanego odcinka drogi nr 180269C – krawędź Jezdni o nawierzchni bitumicznej drogi gminnej nr 180206C Kościelna Wieś - Krotoszyn

Km 3+070 – Początek przebudowywanego odcinka drogi nr 180206C – krawędź jezdni o nawierzchni bitumicznej drogi wojewódzkiej nr 301 Lubanie – Osiećiny.


PLAN SYTUACYJNY

Obiekt	Drogi gminne : nr 180206 C Kościelna Wieś – Krotoszyn, km 3+070-4+400 i nr 180269 C Krotoszyn - Krotoszyn, km 0+740-0+810			
Adres				
Temat	przebudowa drogi			
Inwestor	Gmina Wiejska, 88-220 Osiećiny			
Projektant	mgr inż. Mirosław Sempka		Podpis	Data
Weryfikow.	upr. bud. UAN-NB-8386.5/64/86WK Radziejów, ul. Wyzwolenia 57/15			III. 2015r.
Skala	1:5000	Ilość rysun.	Nr rys.	



PRZEKRÓJ KONSTRUKCYJNY

Obiekt	Drogi gminne : nr 180206 C Kościelna Wieś –				
Adres	Krotoszyn, km 3+070-4+400 i nr 180269C Krotoszyn - Krotoszyn, km 0+740-0+810				
Temat	przebudowa drogi				
Inwestor	Gmina Wiejska, 88-220 Osięciny				
Projektant	mgr inż. Mirosław Sempka upr. bud. UAN-NB-8386-5/64/86WK Radziejów, ul. Wyzwolenia 57/15			Podpis	Data
Weryfikow.					III. 2015r.
Skala	1 : 50	Ilość rys.	5	Nr rys.	4



- Powierzchniowe utwardzenie nawierzchni emulsją asfaltową, niemodyfikowaną i grysami bazaltowymi 5/8
- Powierzchniowe utwardzenie nawierzchni emulsją asfaltową, niemodyfikowaną i grysami bazaltowymi 8/12
- Warstwa wyrównawcza z tłucznia wapiennego 0/40 grubości śr. 8 cm
- Istniejąca podbudowa z tłucznia wapiennego

PRZEKRÓJ KONSTRUKCYJNY

Obiekt Adres	Drogi gminne : nr 180206 C Kościelna Wieś – Krotoszyn, km 3+070-4+400 i nr 180269 C Krotoszyn - Krotoszyn, km 0+740-0+810				
Temat	przebudowa drogi				
Inwestor	Gmina Wiejska, 88-220 Osiećciny				
Projektant	mgr inż. Mirosław Sempka upr. bud. UAN-NB-8386-5/64/86WK Radziejów, ul. Wyzwolenia 57/15		Podpis	Data III. 2015r.	
Weryfikow.					
Skala	1 : 50	Ilość rys.	5	Nr rys.	5